



## BORSOD-ABAÚJ-ZEMPLÉN MEGYEI KORMÁNYHIVATAL

Ügyiratszám: BOH/01/2895-12/2016.

Ügyintéző: Berta Béla

Telefon: 06-46/503-428

Tárgy: Módosító javaslat befogadása

Hiv. szám: -

Melléklet: 4 db

**Tóth Zsolt** (sz.: Mezőkövesd, 1966. 08. 13., an.: Baranyi Erzsébet, lakcím/székhely: 3418 Szentistván, Széchenyi út 18.) által benyújtott 652602, 653300 és a 653200 kódszámú vadászterületek határaival kapcsolatos módosító javaslat tárgyában, elsőfokú vadászati hatósági jogkörben eljárva meghoztam az alábbi

### V É G Z É S T

Tóth Zsoltnak, a Borsod-Abaúj-Zemplén Megyei Kormányhivatal **652602**, **653300** és a **653200** kódszámú vadászterületek határára vonatkozó ajánlását érintő módosító javaslatát

### B E F O G A D O M .

Jelen végzés ellen fellebbezésnek helye nincs. A vadászati hatóság módosító javaslat befogadásáról szóló döntésével szemben jogorvoslati kérelemmel a vadászterület határát megállapító döntéssel szemben benyújtott fellebbezéssel lehet élni.

A hatósági eljárás igazgatási szolgáltatási díja 20.000 forint, amelyet az ügyfél megfizetett.

### I N D O K O L Á S

A Borsod-Abaúj-Zemplén Megyei Kormányhivatal hivatalból ajánlást tett közzé hirdetményi úton a 652602, 653300 és a 653200 kódszámú vadászterületek határára, a 2017.03.01-től- 2037.02.28-ig tartó üzemtervi ciklusra, az ajánlásban szereplő határokkal.

Tóth Zsolt 2016. május 13. napján előterjesztett kérelmében a 652602, 653300 és a 653200 kódszámú vadászterületek határára vonatkozó ajánlását érintő módosító javaslatot nyújtott be a Hatóságomhoz.

A vad védelméről, a vadgazdálkodásról, valamint a vadászatról szóló 1996. évi LV. törvény (a továbbiakban: Vtv.) 11/A. § (5) bekezdés szerint, az ajánlással érintett vadászterület földtulajdonosa az ajánlásra

a) a vadászterület határaival kapcsolatos módosító javaslatot, illetve

b) új vadászterület kialakítását célzó javaslatot [az a) és b) pont a továbbiakban együtt: módosító javaslat] nyújthat be a vadászati hatósághoz a hatályos vadgazdálkodási üzemtervi ciklus utolsó vadászati évének május 15. napjáig.

A Vtv. 11/A. § (6) bekezdése szerint a földtulajdonos a módosító javaslatot egyedül vagy más földtulajdonossal együtt is benyújthatja.

A Vtv. 11/A. § (7) bekezdése szerint a módosító javaslatot a 8. §-ban és a 19. § (2) bekezdésében meghatározott feltételek figyelembevételével lehet benyújtani, azzal, hogy legalább háromszáz hektár, egybefüggő, vadászterületnek minősülő területre vonatkozhat.

A Vtv. 11/A. § (8) bekezdésében foglaltak alapján a (7) bekezdésben meghatározott terület legfeljebb egyharmada más, nem a módosító javaslatot benyújtó földtulajdonos(ok) tulajdonában is lehet.

Tóth Zsolt által benyújtott módosító javaslatot megvizsgáltam és megállapítottam, hogy a módosító javaslat megfelel a Vtv. 11/A. § (6)-(8) bekezdéseiben és a vad védelméről, a vadgazdálkodásról, valamint a vadászatról szóló 1996. évi LV. törvény végrehajtásának szabályairól szóló 79/2004. (V. 4.) FVM rendelet 7/A § (1) bekezdés meghatározott feltételeknek.

A Vtv. 11/A. § (9) bekezdése szerint, a Vtv. 11/A. § előírásainak megfelelő módosító javaslat befogadásáról (érvényes módosító javaslat) a vadászati hatóság 10 napon belül végzéssel dönt.

Fentiek alapján a rendelkező részben foglaltak szerint a módosító javaslat befogadásáról döntöttem.

Hatóságom hatáskörét és illetékességét a megyei kormányhivatalok mezőgazdasági feladatainak meghatározásáról szóló 68/2015. (III. 30.) Korm. rendelet 13. § (1)-(4) bekezdései alapozzák meg.

A módosító javaslat benyújtásának igazgatási szolgáltatási díját a Nemzeti Élelmiszerlánc-biztonsági Hivatal, valamint a megyei kormányhivatalok mezőgazdasági szakigazgatási szervei előtt kezdeményezett eljárásokban fizetendő igazgatási szolgáltatási díjak mértékéről, valamint az igazgatási szolgáltatási díj fizetésének szabályairól szóló 63/2012. (VII. 2.) VM rendelet 1. mellékletének 13.3.2. pontja határozza meg.

Végzésemet a közigazgatási eljárás és szolgáltatás általános szabályairól szóló 2004. évi CXL. törvény (a továbbiakban: Ket.) 71. § (1) bekezdésének és 72. § (2) bekezdésének megfelelően adom ki.

A jogorvoslat lehetőségét a Ket. 100. § (1) bekezdés a) pontja és a Vtv. 11/A. § (9) bekezdése alapján zártam ki.

Miskolc, 2016. május 18.



The image shows a circular official stamp of the Miskolc City Government. The text around the perimeter of the stamp reads "Miskolc Megyei Kormányhivatala" at the top and "Miskolc" at the bottom. In the center of the stamp is a stylized emblem. Overlaid on the stamp is a handwritten signature in black ink. Below the stamp, there is a dotted line and the printed name "Demeter Ervin" followed by the title "kormány megbízott".

Demeter Ervin  
kormány megbízott

**Kapják:**

- 1) Tóth Zsolt 3418 Szentistván, Széchenyi út 18.
- 2) Szentistván MG. Zrt. 3418 Szentistván, Dózsa Gy. út 5-7.
- 3) Bükk Nemzeti Park Igazgatóság 3304 Eger, Sánc u. 6.
- 4) Puhl Sándor 3441 Mezőkeresztes, Kossuth út 3.
- 5) Szentistván Nagyközség Önkormányzata 3418 Szentistván, Széchenyi István utca 10.
- 6) Mezőkeresztes Város Önkormányzata 3441 Mezőkeresztes, Dózsa György u. 30.
- 7) Négyes Község Önkormányzata '3463 Négyes, Rákóczi út 45.
- 8) Irattár

Tóth Zsolt  
Szentistván, Széchenyi utca 18  
3418

Tárgy: nyilatkozat

**BORSOD-ABAÚJ-ZEMPLÉN MEGYEI KORMÁNYHIVATAL**  
**Demeter Ervin Úr**  
**Kormány megbízott**  
részére

**Tisztel Kormány megbízott Úr!**


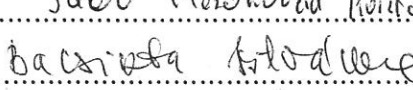
Alulírott **Tóth Zsolt** / szül.: Mezőkövesd, 1966.08.13. an.: Baranyi Erzsébet lakh.: 3418 Szentistván, Széchenyi út 18 szám alatti lakos / a módosító javaslatot benyújtó személy nyilatkozom, hogy érintett terület bruttó 1301,2053 hektár, amelyből 887,9086 hektár meghatalmazásáról rendelkezem, amely a bruttó terület 68,2373 %-os arányban áll a módosító javaslattal érintett teljes földterülettel.

Mezőkövesd, 2016. május 13.

Tisztelettel:



Tóth Zsolt

1.Név: <u>Gamba István</u>	2.Név: <u>Bacsi István</u>
Lakcím: <u>3418. Szentistván, Széchenyi út 18</u>	Lakcím: <u>3600 Mezőkövesd, Kertvárosi út 5</u>
Aláírás: 	Aláírás: 

Személyesen!

61

Borsod-Abaúj-Zemplén Megyei Kormányhivatal Földművelésügyi és Erdőgazdálkodási Főosztály	
Érkezett: <b>2016 MAJ. 13</b>	Érkeztető szám:
Ügyszám: <b>BOH/01/2895-11/2016</b>	
Mellékletek száma: <b>1 cs + 1 db CD</b>	Előadó: <b>Berta Péter</b>

Tóth Zsolt  
Szentistván, Széchenyi utca 18  
3418

Tárgy: nyilatkozat

**BORSOD-ABAÚJ-ZEMPLEN MEGYEI KORMÁNYHIVATAL**  
**Demeter Ervin Úr**  
**Kormány megbízott**  
részére

**Tisztel Kormány megbízott Úr!**

Alulírott **Tóth Zsolt** / szül.: Mezőkövesd, 1966.08.13. an.: Baranyi Erzsébet lakh.: 3418 Szentistván, Széchenyi út 18 szám alatti lakos / nyilatkozom, hogy módosító javaslatot kívánok benyújtani a Vadászati Hatóság által javasolt BOH/01/2888-1/2016 ajánlásban szereplő 652602 kódszámú vadászterület tekintetében. A módosító javaslat a BOH/01/2888-1/2016 ajánlásban szereplő 652602 kódszámú vadászterületen túl a BOH/01/2895-1/2016. számú ajánlásban szereplő 653300 és a BOH/01/2894-1/2016. számú ajánlásban szereplő 653200 kódszámú vadászterületeket érinti.

Kérem módosító javaslatom szíves elbírálását.


Melléklet:

- határleírás
- 1:25.000 méretarányú topográfiai térkép
- földkönyv, melyben szerepel a területösszesítő, tulajdoni hányad, tulajdoni lap
- nyilatkozat a támogatók arányáról / eredeti és másolati példányban/
- kapcsolattartó neve és elérhetősége
- ig. szolg. díj befizetését igazoló szelvény

Mezőkövesd, 2016. május 13.

Tisztelettel:

  
.....  
**Tóth Zsolt**

1.Név: <b>Gombos Norbert</b>	2.Név: <b>Bacinta Titváné</b>
Lakcím: <b>3418. Szentistván, Alchymus</b>	Lakcím: <b>3400 Mezőkövesd, Kocsolányi út 5 Bacinta Istváné</b>
Aláírás: 	Aláírás:

Tóth Zsolt  
Szentistván, Széchenyi utca 18  
3418

Tárgy: határleírás

## HATÁRLEÍRÁS

Kiindulási pont: Mezőkeresztes 0406/1 hrsz-ú földrészlet és a 0402/1 számú földút Észak-keleti találkozási pontja. Innét keleti irányba a Mezőkeresztes 0402/1 hrsz földúton egészen a Mezőkeresztes 0398/2 hrsz-ú fasorig, annak keleti oldalán dél felé haladva a Mezőkeresztes 0399 számú földútig. Innét Keleti irányba haladva a Mezőkeresztes 0387/2 hrsz földrészlet Észak-keleti sarkáig, azon Dél felé haladva a Csincse-patakig. Onnét Keleti irányba haladva a Mezőkeresztes 0357 földrészlet Észak-keleti sarkáig. A Mezőkeresztes 0357 földrészlet Keleti határvonalán a Mezőkeresztes 0349 földrészlet találkozásáig. Onnét Dél-Nyugati irányba Mezőkeresztes 0361 hrsz-ú földútig. Az úton Dél-keleti irányba haladva a Mezőkeresztes 0362 hrsz-ú földrészlet Dél-keleti sarkáig, majd ezen földrészlet Dél-nyugati határvonalán haladva a Szentistván 0147 hrsz-ú földrészlet Északi sarkáig. Onnét Déli irányban a Szentistván 0147 hrsz-ú földrészlet és a Szentistván 0251/19 hrsz-ú földrészlet találkozásáig. Innét Keleti irányba fordulva Szentistván 0252/29 hrsz-ú földrészlet Észak-keleti sarkáig. Innét Dél-keleti irányba fordulva a Szentistván 0153 földúton áthaladva az Orosz-érig. Az Orosz-éren Dél-nyugat felé haladva a Szentistván 0154/8 hrsz-ú földrészlet Észak-keleti sarkáig. A földrészlet szélén Dél felé haladva a Szentistván 0185 hrsz-ú földútig. Ezen Dél-nyugati irányba haladva a Szentistván 0186 hrsz-ú földútig. Ezen Dél-keleti irányba haladva a tájegység határig, a Négyes 0190/17, Négyes 0191/8 hrsz-ú földrészlet Dél-keleti találkozási pontjáig. A két földrészlet határvonalán Nyugatnak haladva a tájegység határvonala mentén a Négyes 0191, Négyes 0193, Négyes 0192, Négyes 049/2 hrsz-ú földutak, Négyes, 050/4, Négyes 058/2 hrsz földrészlet Északi határvonalán a Csincse-patakig. A Csincse-patakon folyással szemben haladva Mezőkeresztes község határig a Mezőkeresztes 0385 hrsz-ú földrészlet Dél-nyugati sarkáig. Innét Északi irányba haladva a község határon a Mezőkeresztes 0402/1 hrsz-ú útig, majd Észak-keleti irányba haladva a Mezőkeresztes 0406/1-es földút és a Mezőkeresztes 0406/1 hrsz-ú földrészlet Észak-keleti sarkáig a kiindulási pontig.

Mezőkövesd, 2016. május 13.

Tisztelettel:

  
.....  
Tóth Zsolt

